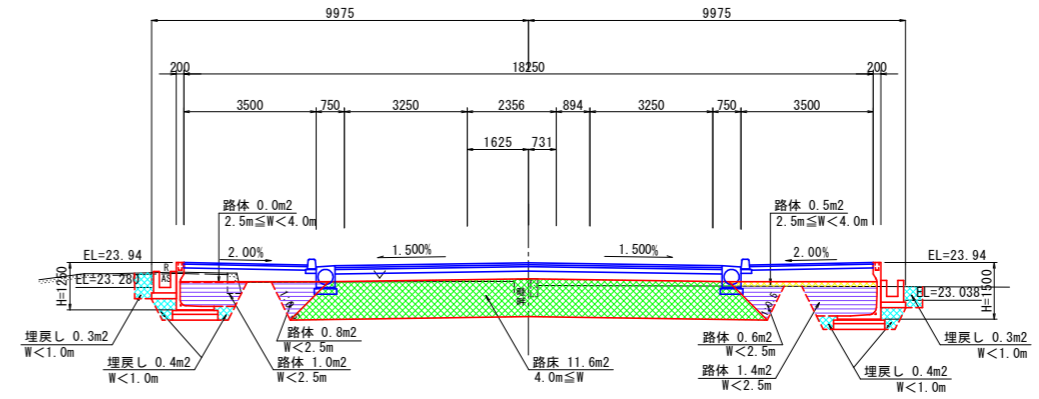
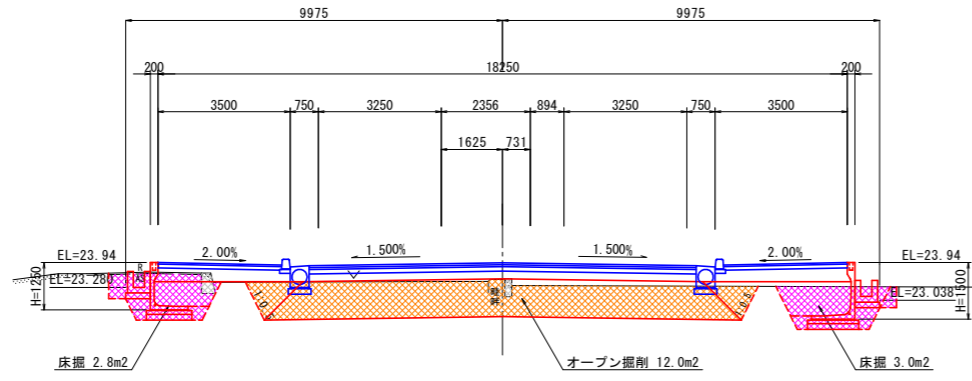


NO. 62  
GH=23.485  
FH=23.926

切 土

盛 土

区 分	規 格	施工幅	左側数量	右側数量
片切掘削	土砂	W<5.0m		
オープン掘削	土砂	W≥5.0m		12.0
排水工床掘	土砂		2.8	3.0(2.8)
擁壁工床掘	土砂	W1≥4m		
排水工埋戻		1m≤W1<4m	0.3	0.3
擁壁工埋戻		W1<1m		
		1m≤W1<4m	0.4	0.4
盛 土	路床	W≥4.0m		11.6
		2.5m≤W<4.0m		
		1.0m≤W<2.5m		
		W≥4.0m		
	路体	2.5m≤W<4.0m	0.0	0.5
	W<2.5m	1.8(1.0+0.8)	2.0(1.4+0.6)	
歩道盛土				
撤去工	コンクリート 無筋		0.17	0.08



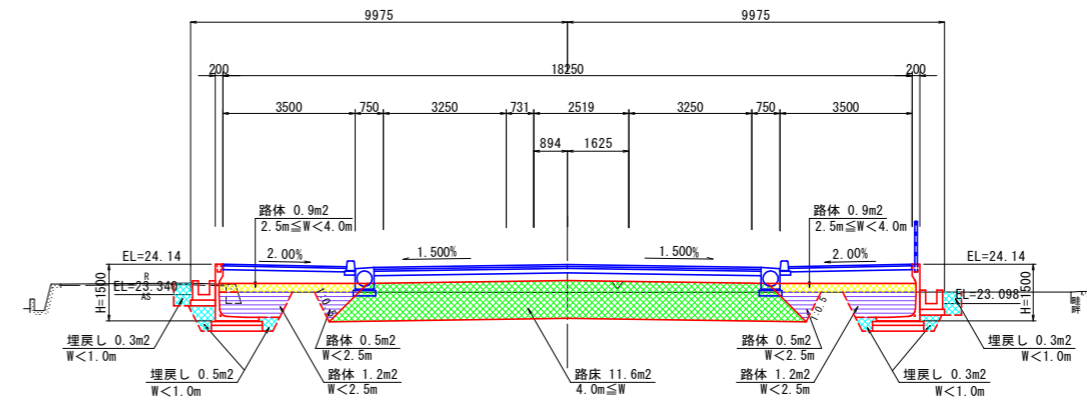
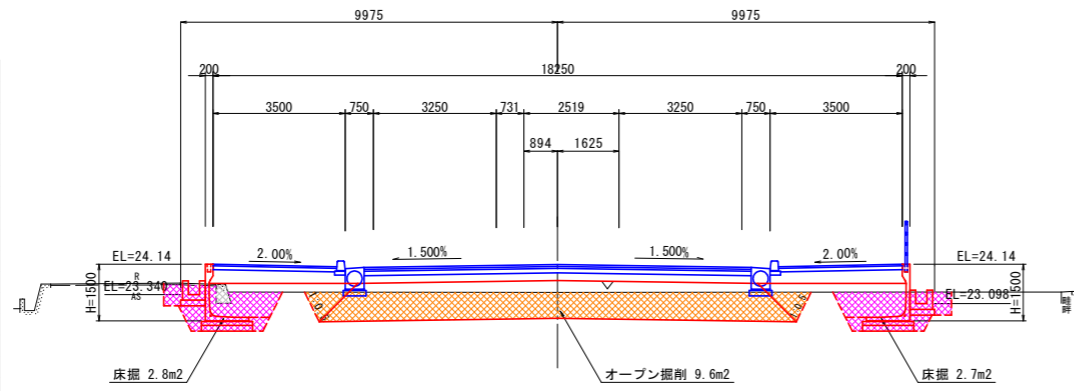
DL=15.000

NO. 61  
GH=23.397  
FH=24.133

切 土

盛 土

区 分	規 格	施工幅	左側数量	右側数量
片切掘削	土砂	W<5.0m		
オープン掘削	土砂	W≥5.0m		9.6
排水工床掘	土砂		2.8	2.7
擁壁工床掘	土砂	W1≥4m		
排水工埋戻		1m≤W1<4m	0.3	0.3
擁壁工埋戻		W1<1m		
		1m≤W1<4m	0.5	0.3
盛 土	路床	W≥4.0m		11.6
		2.5m≤W<4.0m		
		1.0m≤W<2.5m		
		W≥4.0m		
	路体	2.5m≤W<4.0m	0.9	0.9
	W<2.5m	1.7(1.2+0.5)	1.7(1.2+0.5)	
歩道盛土				
撤去工	コンクリート 無筋		0.16	



DL=15.000

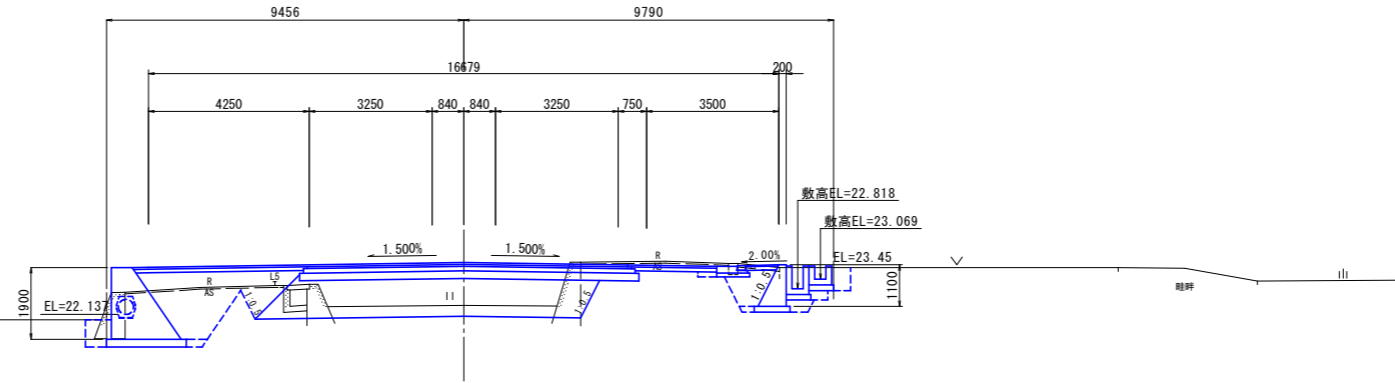
参考図面

業務名	R2吉土 宮川内牛島停車場線
路線名等	(一) 宮川内牛島停車場線
業務箇所	阿波市吉野町西条 (第1分割)
図面名	土工図(1) (1工区)
縮尺	H=1:100 図面番号 1/5
会社名	
事業者名	徳島県東部環土整備局<吉野川庁舎>

NO. 64

GH=23.380  
FH=23.613

区分	規格	施工幅	左側数量	右側数量
片切掘削	土砂	W<5.0m		
オープン掘削	土砂	W≥5.0m		
排水工床掘	土砂			
擁壁工床掘	土砂			
排水工埋戻	W1≥4m			
	1m≤W1<4m			
擁壁工埋戻	W1<1m			
	W1≥4m			
擁壁工埋戻	1m≤W1<4m			
	W1<1m			
盛土	W≥4.0m			
	2.5m≤W<4.0m			
	1.0m≤W<2.5m			
	W<1.0m			
路床	W≥4.0m			
	2.5m≤W<4.0m			
路体	W≥4.0m			
	2.5m≤W<4.0m			
	W<2.5m			
撤去工	コンクリート 無筋			



DL=15.000

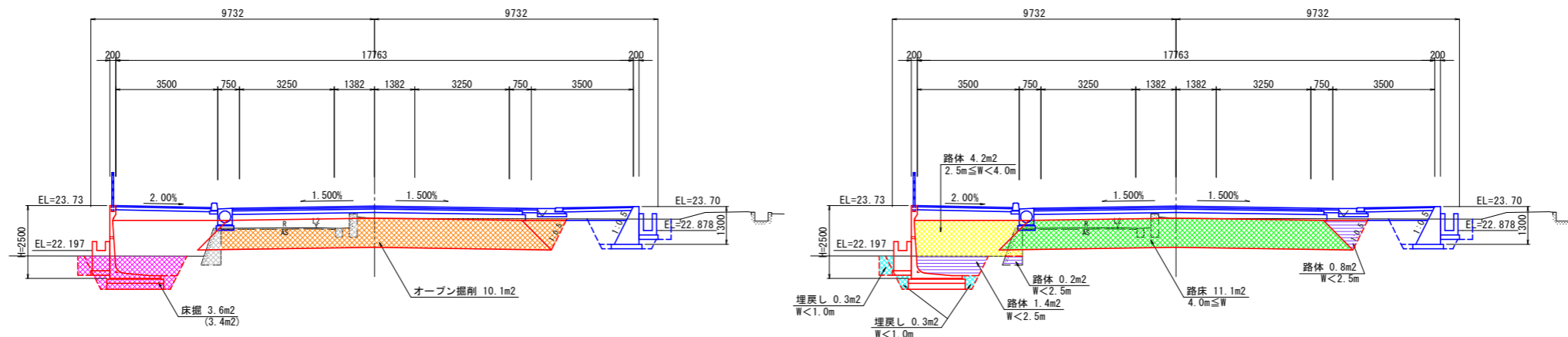
NO. 63

GH=23.282  
FH=23.720

切土

盛土

区分	規格	施工幅	左側数量	右側数量
片切掘削	土砂	W<5.0m		
オープン掘削	土砂	W≥5.0m	10.1	
排水工床掘	土砂			
擁壁工床掘	土砂		3.6(3.4)	
排水工埋戻	W1≥4m			
	1m≤W1<4m			
擁壁工埋戻	W1<1m		0.3(0.0)	
	W1≥4m			
擁壁工埋戻	1m≤W1<4m			
	W1<1m		0.3	
盛土	W≥4.0m		11.1	
	2.5m≤W<4.0m			
	1.0m≤W<2.5m			
	W<1.0m			
路床	W≥4.0m			
	2.5m≤W<4.0m		4.2	
路体	W≥4.0m			
	2.5m≤W<4.0m		1.6(1.4+0.2)	0.8
	W<2.5m			
撤去工	コンクリート 無筋		0.87	



DL=15.000

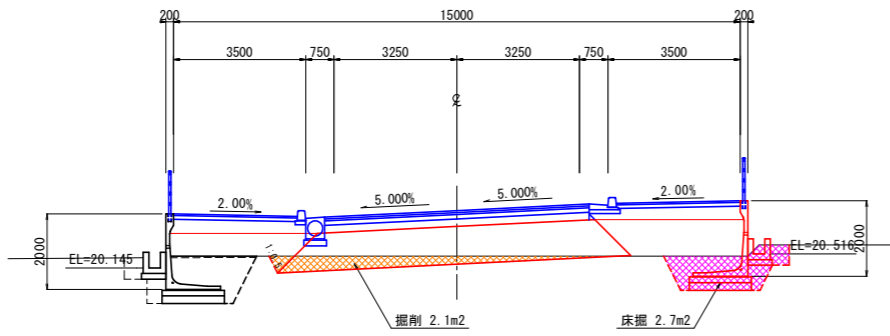
参考図面

業務名	R2吉土 宮川内牛島停車場線
路線名等	(一) 宮川内牛島停車場線
業務箇所	阿波市吉野町西条(第1分割)
図面名	土工図(2)(1工区)
縮尺	H=1:100 図面番号 2/5
会社名	
事業者名	徳島県東部環土整備局<吉野川庁舎>

NO. 72  
GH=  
FH= 21.660

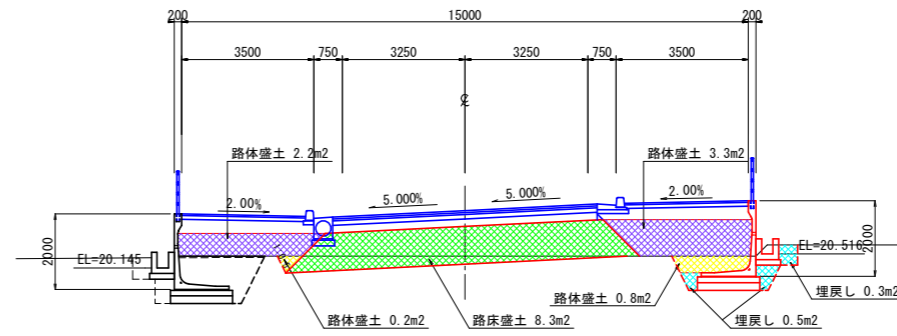
区分	規格	施工幅	左側数量	右側数量
片切掘削	土砂	W<5.0m		
オープン掘削	土砂	W≧5.0m		2.1
排水工床掘	土砂			
擁壁工床掘	土砂			2.7
排水工埋戻		W1≧4m		
		1m≦W1<4m		0.3
擁壁工埋戻		W1≧4m		
		1m≦W1<4m		0.5
盛土	路床	W≧4.0m		8.3
		2.5m≦W<4.0m		
	路体	W≧4.0m		
		2.5m≦W<4.0m	2.2	3.3
	W<2.5m	0.2	0.8	
	歩道盛土			
撤去工	コンクリート	無筋		

切土



DL=16.00

盛土

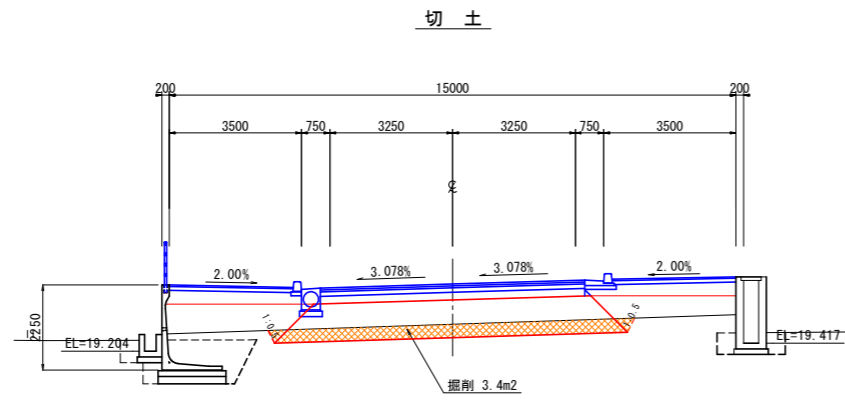


DL=16.00

参考図面

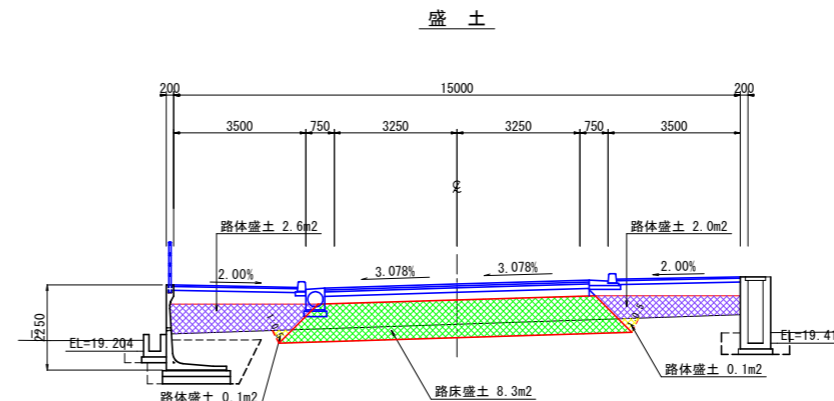
業務名	R2吉土 宮川内牛島停車場線 阿波・吉野西条 道路工事(1)		
路線名等	(一) 宮川内牛島停車場線		
業務箇所	阿波市吉野町西条(第1分割)		
図面名	土工図(1)(2工区)		
縮尺	H=1:100	図面番号	3 / 5
会社名			
事業者名	徳島県東部県土整備局<吉野川庁舎>		

区分	規格	施工幅	左側数量	右側数量
片切掘削	土砂	W<5.0m		
オープン掘削	土砂	W≧5.0m	3.4	
排水工床掘	土砂			
擁壁工床掘	土砂			
排水工埋戻	W1≧4m			
	1m≦W1<4m			
	W1<1m			
	W1≧4m			
擁壁工埋戻	1m≦W1<4m			
	W1<1m			
	W1≧4m			
	W1<1m			
盛土	路床	W≧4.0m	8.3	
		2.5m≦W<4.0m		
		1.0m≦W<2.5m		
		W<2.5m		
		W≧4.0m		
路体	2.5m≦W<4.0m		2.6	2.0
	W<2.5m		0.1	0.1
歩道盛土				
撤去工	コンクリート 無筋			



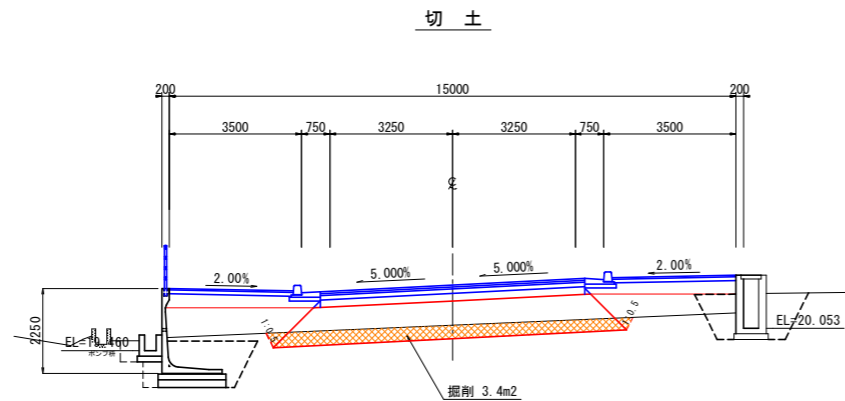
DL=15.00

NO. 75  
GH=  
FH=20.981



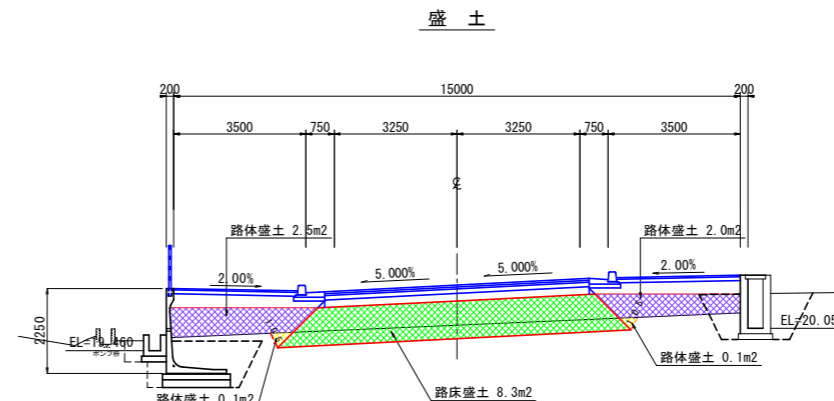
DL=15.00

区分	規格	施工幅	左側数量	右側数量
片切掘削	土砂	W<5.0m		
オープン掘削	土砂	W≧5.0m	3.4	
排水工床掘	土砂			
擁壁工床掘	土砂			
排水工埋戻	W1≧4m			
	1m≦W1<4m			
	W1<1m			
	W1≧4m			
擁壁工埋戻	1m≦W1<4m			
	W1<1m			
	W1≧4m			
	W1<1m			
盛土	路床	W≧4.0m	8.3	
		2.5m≦W<4.0m		
		1.0m≦W<2.5m		
		W<2.5m		
		W≧4.0m		
路体	2.5m≦W<4.0m		2.5	2.0
	W<2.5m		0.1	0.1
歩道盛土				
撤去工	コンクリート 無筋			



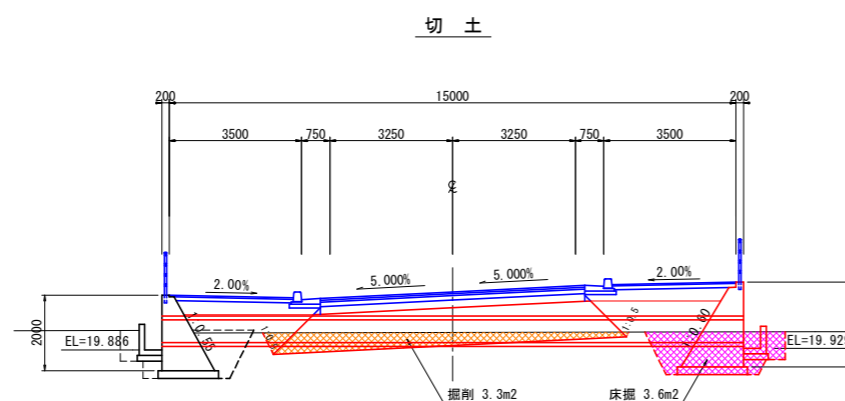
DL=15.00

NO. 74  
GH=  
FH=21.193

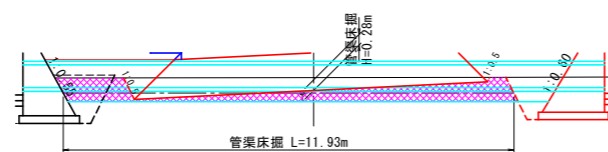


DL=15.00

区分	規格	施工幅	左側数量	右側数量
片切掘削	土砂	W<5.0m		
オープン掘削	土砂	W≧5.0m	3.3	
排水工床掘	土砂			
擁壁工床掘	土砂			3.6
排水工埋戻	W1≧4m			
	1m≦W1<4m			0.4
	W1<1m			
	W1≧4m			0.2
擁壁工埋戻	1m≦W1<4m			
	W1<1m			
	W1≧4m			8.3
	W1<1m			
盛土	路床	2.5m≦W<4.0m		
		W<2.5m		
		W≧4.0m		
	路体	2.5m≦W<4.0m	1.5	1.8
		W<2.5m	0.2	1.5
歩道盛土				
撤去工	コンクリート 無筋			

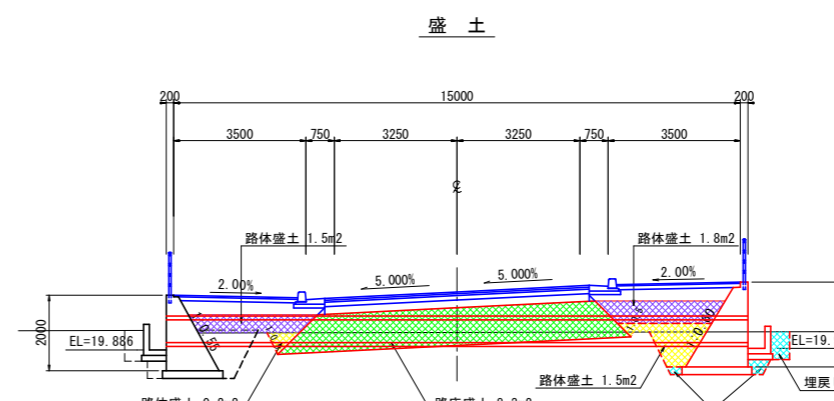


床掘

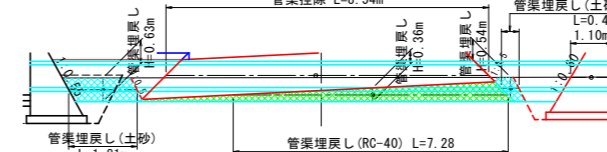


4号管渠 作業土工

NO. 73  
GH=  
FH=21.421



埋戻し

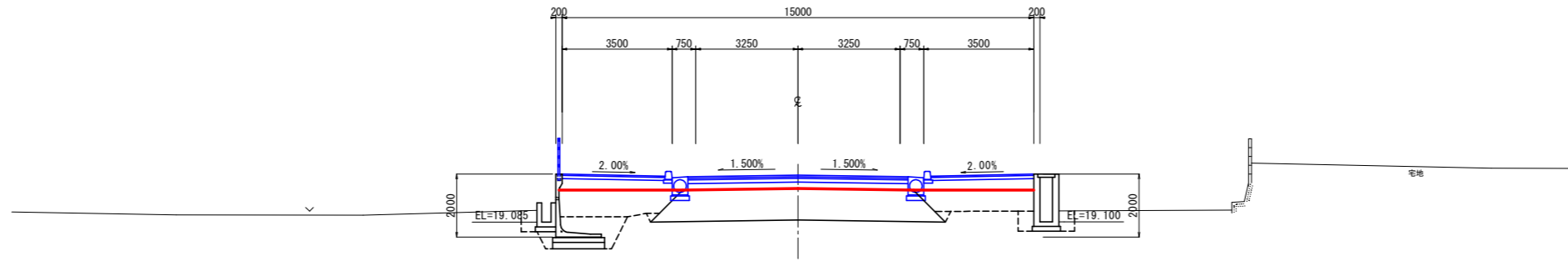


参考図面

業務名	R2吉土 宮川内牛島停車場線		
路線名等	阿波・吉野西条 道路工事(1)		
業務箇所	阿波市吉野町西条(第1分割)		
図面名	土工図(2)(2工区)		
縮尺	H=1:100	図面番号	4 / 5
会社名			
事業者名	徳島県東部環土整備局<吉野川庁舎>		

区分	規格	施工幅	左側数量	右側数量
片切掘削	土砂	W<5.0m		
オープン掘削	土砂	W≧5.0m		
排水工床掘	土砂			
擁壁工床掘	土砂			
排水工埋戻		W1≧4m		
		1m≦W1<4m		
		W1<1m		
擁壁工埋戻		W1≧4m		
		1m≦W1<4m		
		W1<1m		
盛土	路床	W≧4.0m		0.0
		2.5m≦W<4.0m		
		W<2.5m		
	路体	W≧4.0m	0.0	0.0
	2.5m≦W<4.0m	0.1	0.2	
	W<2.5m			
	歩道盛土			
撤去工	コンクリート 無筋			

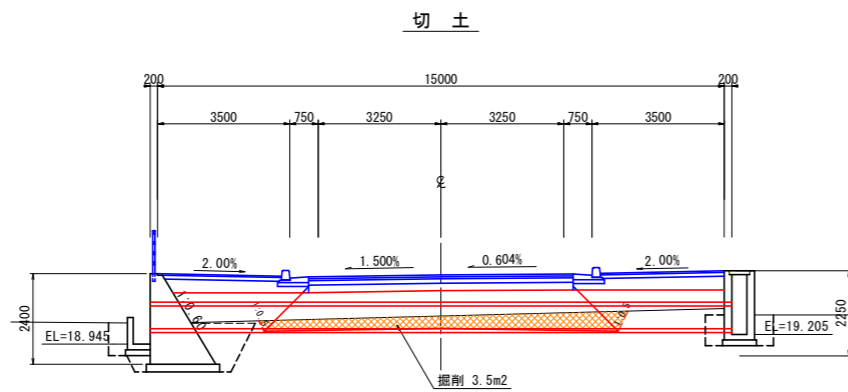
NO. 77  
GH=20.16  
FH=20.580



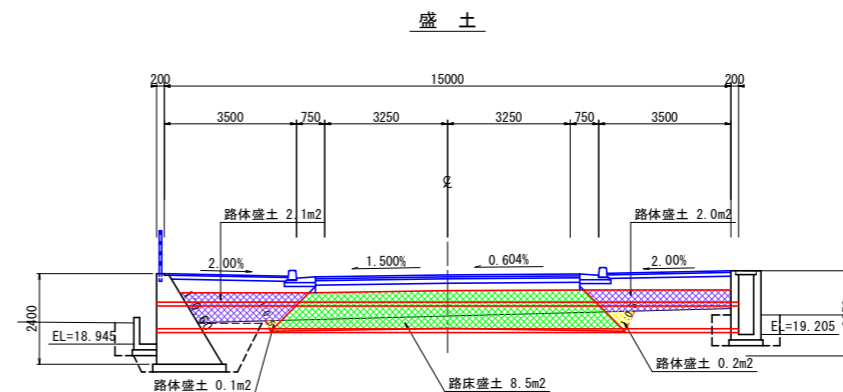
DL=14.00

区分	規格	施工幅	左側数量	右側数量
片切掘削	土砂	W<5.0m		
オープン掘削	土砂	W≧5.0m		3.5
排水工床掘	土砂			
擁壁工床掘	土砂			
排水工埋戻		W1≧4m		
		1m≦W1<4m		
		W1<1m		
擁壁工埋戻		W1≧4m		
		1m≦W1<4m		
		W1<1m		
盛土	路床	W≧4.0m		8.5
		2.5m≦W<4.0m		
		W<2.5m		
	路体	W≧4.0m	2.1	2.0
	2.5m≦W<4.0m	0.0	0.0	
	W<2.5m			
	歩道盛土			
撤去工	コンクリート 無筋			

NO. 76  
GH=20.780  
FH=20.780



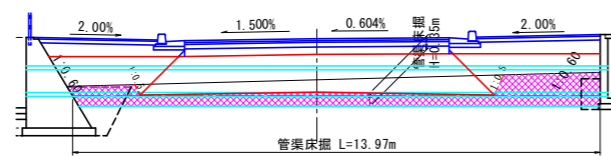
DL=14.00



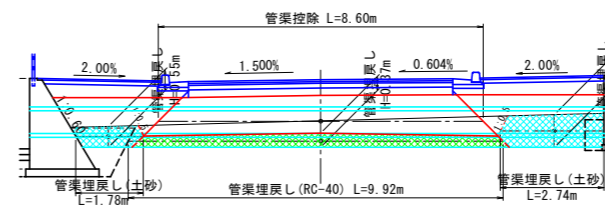
DL=14.00

4号管渠 作業土工

床掘



埋戻し



参考図面

業務名	R2吉土 宮川内牛島停車場線		
路線名等	阿波・吉野西条 道路工事(1)		
業務箇所	阿波市吉野町西条(第1分割)		
図面名	土工図(3)(2工区)		
縮尺	H=1:100	図面番号	5 / 5
会社名			
事業者名	徳島県東部環土整備局<吉野川庁舎>		